COMPTE RENDU DE L'ENTRETIEN DE LA COMMUNE DE HAUTVILLERS

13DHF024

Objet de la réunion :

ENTRETIEN DE LA COMMUNE DE HAUTVILLERS

SAFEGE - Parc de l'Ile – 15/27, rue du Port - 92022 Nanterre Cedex – France • Tél. 01 46 14 71 00 • Fax 01 47 24 77 88 • WWW.SAFEGE.FR

MAÎTRE D'OUVRAGE : DDT 51

INTITULÉ DE L'AFFAIRE : Plan de Prévention des Risques d'Inondation sur la Marne sur les communes riveraines de la Marne de Tours-sur-Marne à Courthiézy

NOM DU RÉDACTEUR : E. HENRY

LIEU DE L'ENTRETIEN : LOCAUX DE LA MAIRIE DE HAUTVILLERS

DATE DE L'ENTRETIEN : 12/03/2014

DATE D'ETABLISSEMENT DU COMPTE-RENDU : 27/03/2014

PARTICIPANTS

Nom	Société / organisme /	Fonction	Téléphone	E-mail
Patrick Lopez	Ville d'Hautvillers	Maire		
François Métayer	Ville d'Hautvillers	Conseiller municipal		
Elsa Henry	SAFEGE	Ingénieur de projet	01.46.14.71.02	elsa.henry@safege.fr

COMPTE-RENDU

ENTRETIEN AVEC LA COMMUNE DE HAUTVILLERS

- ✓ **Une discussion en mairie des zones et enjeux soumis à l'aléa inondation par débordements et remontée de nappe de la Marne,**
- ✓ **une visite de ces zones avec MM. LOPEZ et METAYER.**

L'entretien a permis de discuter des réponses apportées au questionnaire et d'ajouter les remarques concernant les points suivants :

1. **CRUES HISTORIQUES**
2. **ZONES INONDÉES**
3. **AMÉNAGEMENTS RÉALISÉS OU FUTURS**
4. **OUVRAGES HYDRAULIQUES**
5. **DOCUMENTS D'URBANISME ET AUTRES DONNÉES DISPONIBLES**

1. CRUES HISTORIQUES

- De mémoire, la dernière crue historique connue ayant entraîné des inondations relativement conséquentes sur la commune d'Hautvillers est celle de 1983.

2. ZONES INONDÉES

- La zone inondable comprend 5 habitations (soit 9 personnes) au niveau du pont Malot et au niveau de l'écluse 7 habitations (soit 16 personnes) dont l'ancienne maison de l'éclusier.
- En 1983, les inondations ont été importantes. Ces habitations sont déjà protégées par un rez-de-chaussée surélevé mais leurs caves ont toutes été inondées.
- En 1983, la route du pont a été inondée ainsi que le chemin de l'écluse, aucune route n'a été coupée depuis. Les routes ont été refaites et rehaussées.
- Dans la maison en rive gauche du canal de l'écluse, des inondations de 5-6 cm dans la cave ne sont apparues qu'une seule autre année après celles de 1983.
- Les bâtiments dans la zone inondable ont été construits environ en même temps que l'écluse au début du XXème siècle. Aucune nouvelle construction n'a été réalisée depuis.


Écluse

Maison de l'éclusier


Échelle limnimétrique

Canal de l'écluse

SAFEGE - Parc de l'Ile – 15/27, rue du Port - 92022 Nanterre Cedex – France • Tél. 01 46 14 71 00 • Fax 01 47 24 77 88 • WWW.SAFEGE.FR





- Les champs de la tête à l'âne peuvent avoir 20-30 cm d'eau avant que de l'eau n'apparaisse dans les caves des maisons au bord de l'écluse par remontée de la nappe.

- Le canal de la Marne n'a connu aucun débordement de mémoire.
- La commune possède une échelle limnimétrique et un point géodésique au niveau de l'écluse.
- La commune n'a jamais déclaré de catastrophe naturelle pour les débordements.

3. AMÉNAGEMENTS RÉALISÉS OU FUTURS

- Un projet « vélo route » de mise en place d'une piste cyclable le long du canal de la Marne est en cours. Ce projet n'impacte pas les crues de la Marne mais il se situe en zone inondable.
- Un fossé partant de Dizy (sivu) jusqu'à l'écluse longe le canal. Il permet de collecter les eaux de ruissellements pour éviter l'enlisement du canal. Ces eaux sont ensuite conduites dans un bassin de décantation pour ensuite être rejetées en Marne.

4. OUVRAGES HYDRAULIQUES

- Le lac du Der a un impact sur les crues puisqu'il permet de stocker des volumes importants. Des inondations dans la plaine apparaissent toujours lors de petites crues plus fréquentes (ou lors de vidange du lac du Der).
- Depuis la mise en place du lac du Der et son fonctionnement après 1983, une seule inondation s'est produite dans les champs.

SAFEGE - Parc de l'Ile – 15/27, rue du Port - 92022 Nanterre Cedex – France • Tél. 01 46 14 71 00 • Fax 01 47 24 77 88 • WWW.SAFEGE.FR

5. DOCUMENTS D'URBANISME ET AUTRES DONNÉES DISPONIBLES

- La commune ne possède aucune donnée topographique ni étude hydraulique.
- La commune d'Hautvillers possède un PLU datant de 2010 et un PCS. Ces deux documents nous ont été transmis en version numérique.
- Dans le PLU, les secteurs en zone inondable sont identifiés et présentent une réglementation plus contraignante concernant les nouvelles constructions ; Zone Ni pour la zone inondable non constructible.
- La cartographie suivante extraite du PLU est un zoom sur la partie Sud du zonage d'Hautvillers.

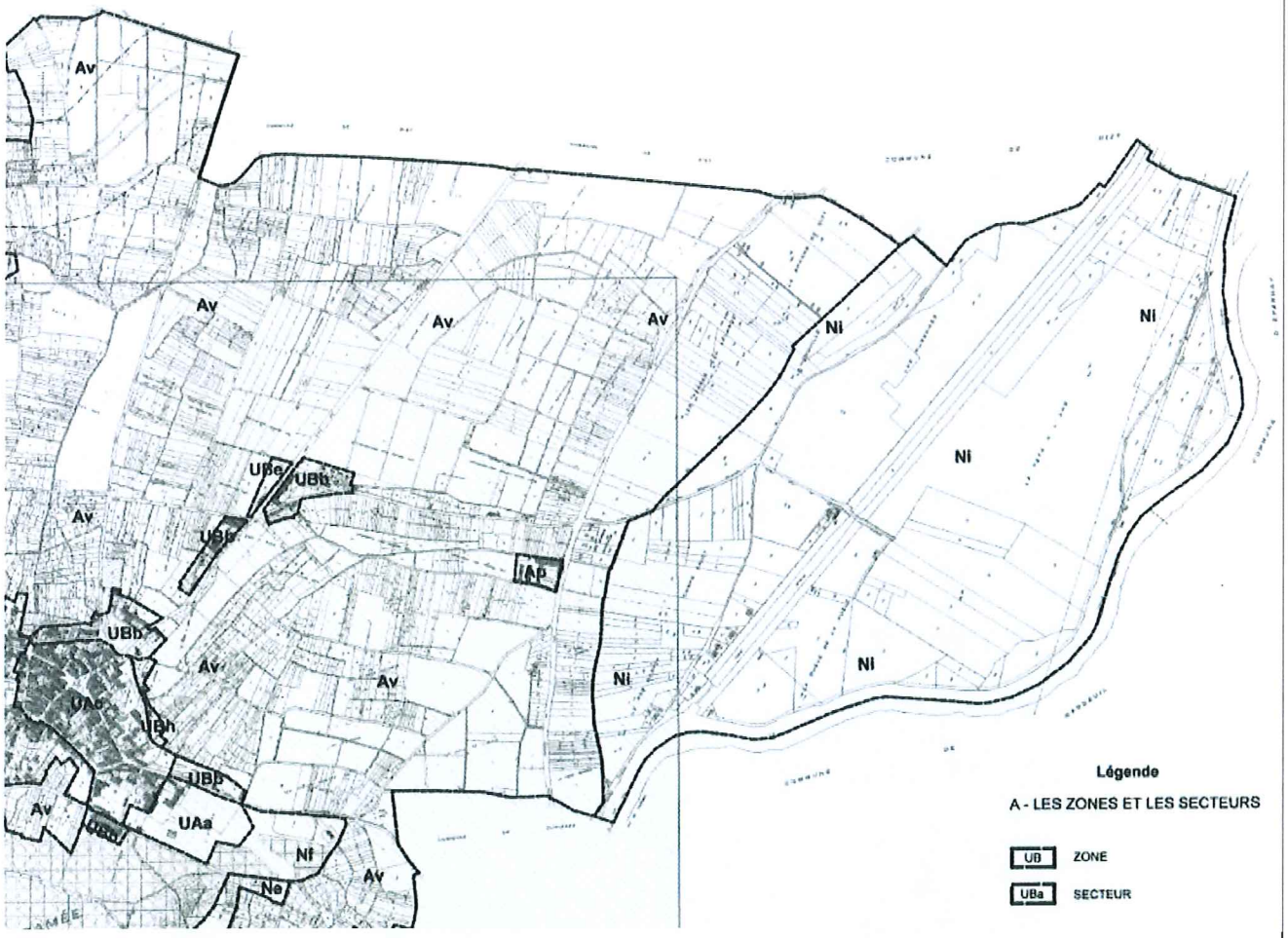

SAFEGE - Parc de l'Ile – 15/27, rue du Port - 92022 Nanterre Cedex – France • Tél. 01 46 14 71 00 • Fax 01 47 24 77 88 • WWW.SAFEGE.FR

CARTE DE SYNTHÈSE - Enjeux

ENTRETIEN AVEC LA COMMUNE DE HAUTVILLERS

Cette carte est extraite de la carte d'aléas transmise à la commune avec le questionnaire.

Lorsqu'elles sont connues, les limites estimées de la crue de 1955 son représentées en bleu et celles de 1910 en rouge. Les Plus Hautes Eaux Connues (PHEC) correspondent aux zones en bleu clair.

Les zones indiquées **en orange** correspondent aux sites à enjeux identifiés lors de l'entretien et/ou par les réponses aux questionnaires comme ayant déjà connu des inondations par débordements ou remontée de nappe lors de crues passées.

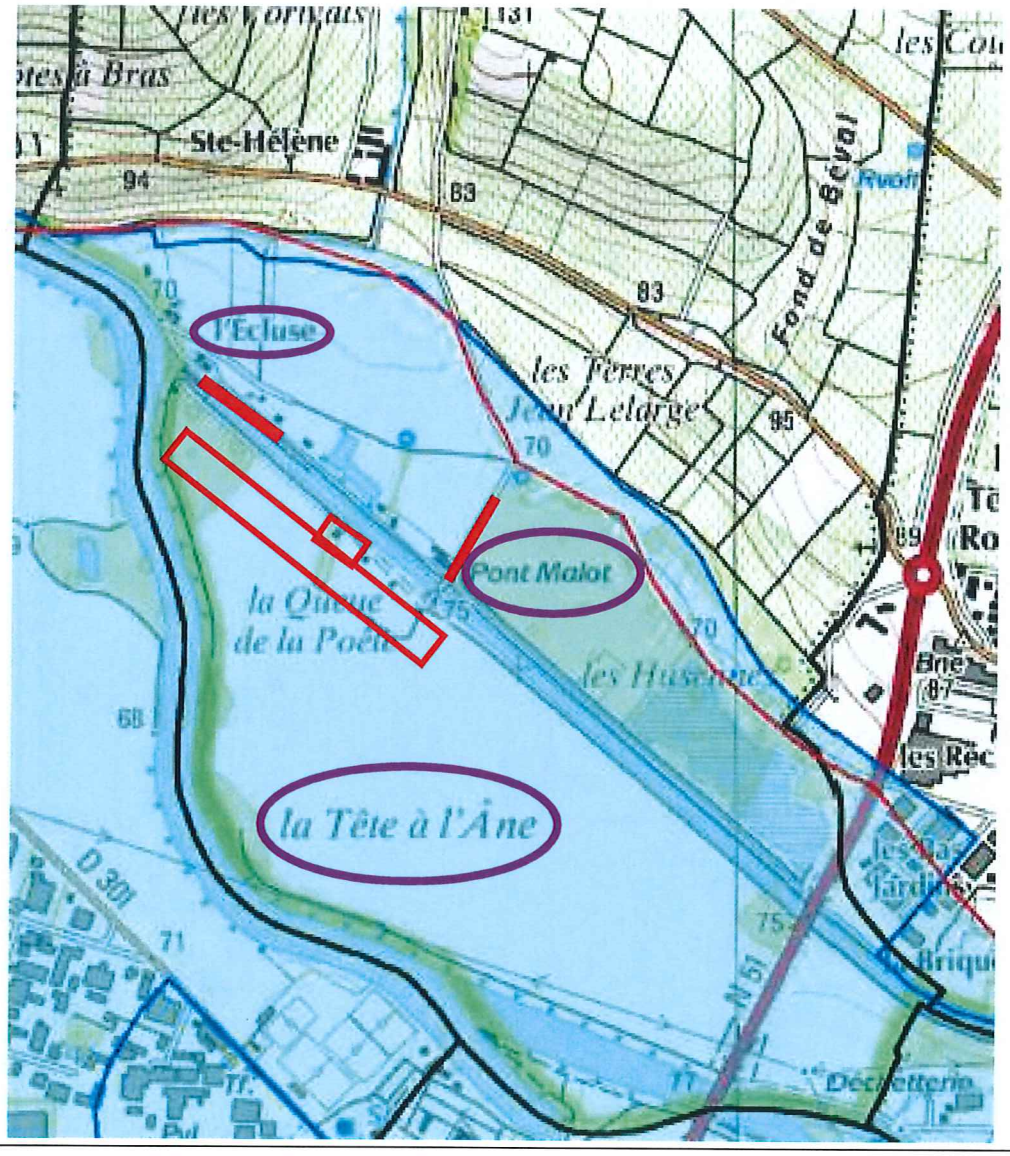

SAFEGE - Parc de l'Ile – 15/27, rue du Port - 92022 Nanterre Cedex – France • Tél. 01 46 14 71 00 • Fax 01 47 24 77 88 • WWW.SAFEGE.FR